
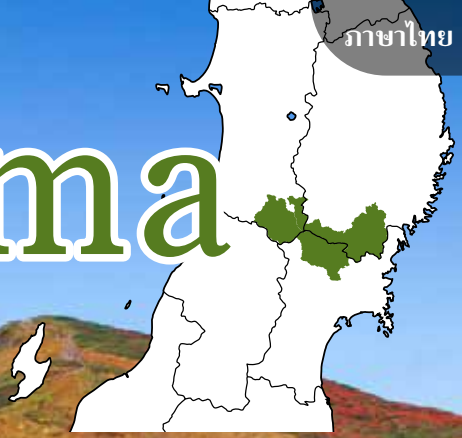


Mt. Kurikoma

DRIVE GUIDE



Feel the grace of the earth

ตรวจสอบข้อมูลล่าสุดที่นี่



Official Website



Facebook



ข้อมูลการเดินทางและแผนที่เชิงเขาคุริโคมะ



Jeunesse Kurikoma Ski Resort
 นั่งรถยกจากสถานีอุซาวะ ประมาณ 44 นาที
 นั่งรถยกจากสถานีอิชิโนเซกิ ประมาณ 1 ชม. 40 นาที



Oyasukyo Gorge
 นั่งรถยกจากสถานีอุซาวะ ประมาณ 43 นาที
 นั่งรถยกจากสถานีอิชิโนเซกิ ประมาณ 1 ชม. 35 นาที



Kurikoma-sanso
 นั่งรถยกจากสถานีอุซาวะ ประมาณ 1 ชม. 4 นาที
 นั่งรถยกจากสถานีอิชิโนเซกิ ประมาณ 1 ชม. 10 นาที



Genbi Ravine
 นั่งรถยกจากสถานีอิชิโนเซกิ ประมาณ 20 นาที
 นั่งรถยกจากสถานีคุริโคมะเค็ง ประมาณ 32 นาที



Geibi Gorge
 นั่งรถยกจากสถานีอิชิโนเซกิ ประมาณ 25 นาที
 นั่งรถยกจากสถานีคุริโคมะเค็ง ประมาณ 50 นาที

สถานีอิชิโนเซกิ :

นั่งชินคันเซ็น (ฮาฮาบุเซ) จากสถานีชินโตประมาณ 21 นาที
 นั่งชินคันเซ็น (ฮาฮาบุเซ) จากสถานีโตเกียวประมาณ 1 ชม. 54 นาที

สถานีคุริโคมะเค็ง :

นั่งชินคันเซ็น (ฮามาบิโกะ) จากสถานีชินโตประมาณ 22 นาที
 นั่งชินคันเซ็น (ฮาฮาบุเซ / ฮามาบิโกะ) จากสถานีโตเกียวประมาณ 2 ชม. 17 นาที

สถานีอุซาวะ :

นั่งรถไฟสาย JR โออุองเซ็น จากสถานีอาคิตะประมาณ 1 ชม. 36 นาที
 นั่งชินคันเซ็น (โคมาจิ) จากสถานีชินโต + สาย JR โออุองเซ็นประมาณ 2 ชม. 27 นาที



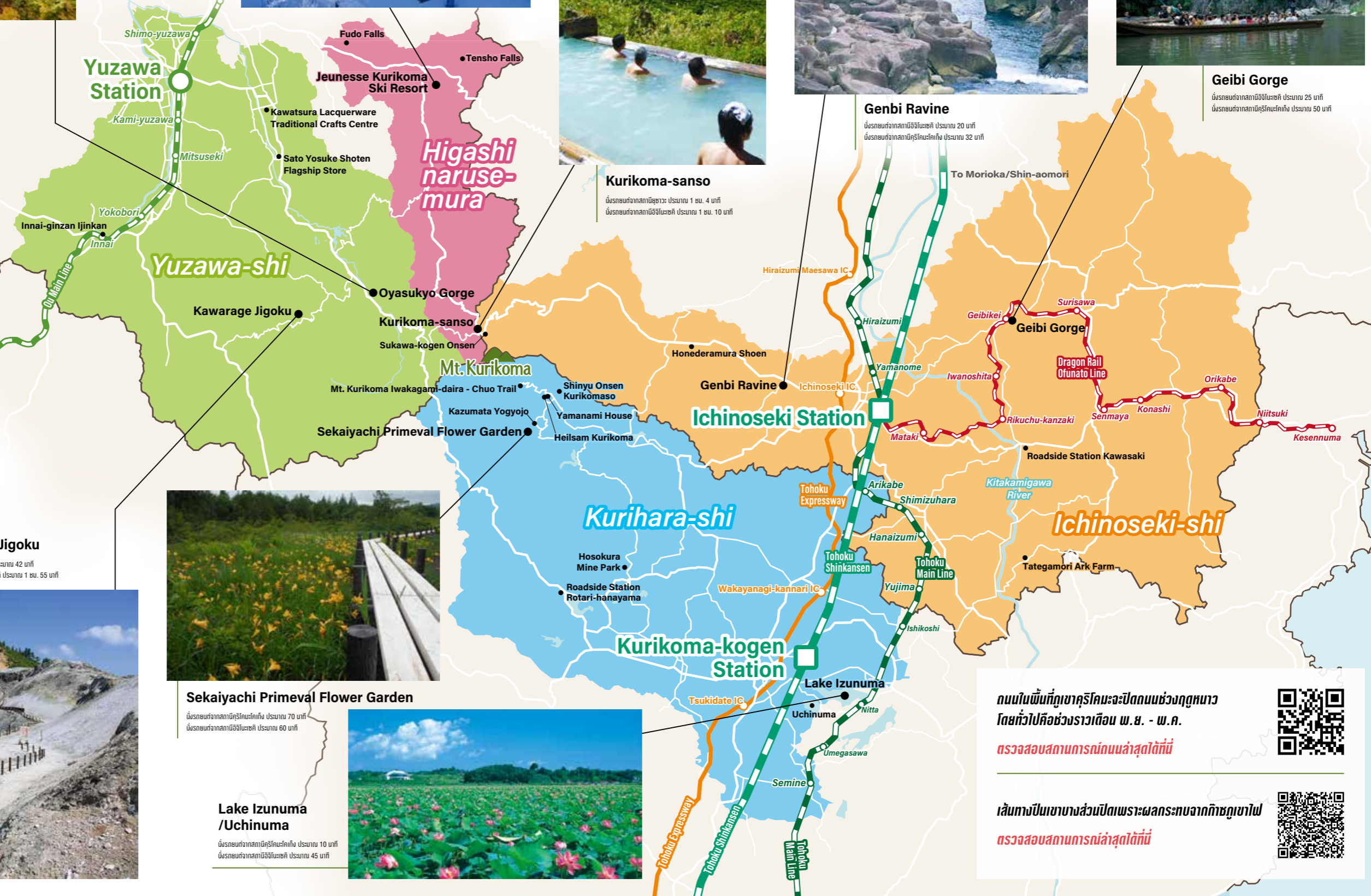
Kawarage Jigoku
 นั่งรถยกจากสถานีอุซาวะ ประมาณ 42 นาที
 นั่งรถยกจากสถานีอิชิโนเซกิ ประมาณ 1 ชม. 55 นาที



Sekaiyachi Primeval Flower Garden
 นั่งรถยกจากสถานีอิชิโนเซกิ ประมาณ 70 นาที
 นั่งรถยกจากสถานีอิชิโนเซกิ ประมาณ 60 นาที



Lake Izunuma /Uchinuma
 นั่งรถยกจากสถานีอิชิโนเซกิ ประมาณ 10 นาที
 นั่งรถยกจากสถานีอิชิโนเซกิ ประมาณ 45 นาที



ถนนในพื้นที่ภูเขาคุริโคมะจะปิดถนนช่วงฤดูหนาว โดยทั่วไปคือช่วงราวเดือน พ.ย. - พ.ค.
ตรวจสอบสถานการณ์ถนนล่าสุดได้ที่

เส้นทางปีนเขาบางส่วนปิดเพราะผลกระทบจากก๊าซภูเขาไฟ
ตรวจสอบสถานการณ์ล่าสุดได้ที่



秋 Autumn



Mt. Kurikoma Iwakagami-daira (Miyagi, Kurihara)

"อิวากาตามิไคระ" เป็นหนึ่งในจุดท่องเที่ยวที่ได้รับความนิยมที่มีชื่อเสียงของภูเขาคุริโคมะ ช่วงตอนกลางของภูเขาคุริโคมะ ที่ลานจอดรถอิวากาตามิไคระนี้มีทางขึ้นเขาอยู่ ซึ่งเมื่อปีขึ้นทางรถไฟคอร์สจะสามารถชมใบไม้สีแดงที่ขึ้นชื่อที่สวยงามที่สุดในญี่ปุ่นได้ และช่วงที่สวยงามน่าชมที่สุดคือตั้งแต่ช่วงปลายเดือนก.ย. ถึงช่วงต้นเดือนต.ค.

ฤดูใบไม้ร่วงที่สามารถดื่มตำความงามของทิวทัศน์ ใบไม้สีแดงอันโดดเด่นของญี่ปุ่น



Genbi Ravine (Ichinoseki, Iwate)

"ช่องเขาคินบิเคะ" ที่เกิดจากหินผาขนาดใหญ่ถูกกัดเซาะโดยธารน้ำของแม่น้ำอิวาอิที่ไหลสู่เมืองอิชิโนะเซกิ สามารถชมทิวทัศน์ที่แตกต่างกันโดยสิ้นเชิงของกระแสน้ำที่ตื้นน้ำและแอ่งน้ำที่น้ำไหลเอื่อยๆ บริเวณปลายน้ำได้จากเส้นทางเดินที่สวยของที่นี่ ของดึงของที่นี่คือขบวน "คัตโคะดงโงะ" ที่อยู่ฝั่งตรงข้ามของแม่น้ำ ซึ่งจะเสิร์ฟโดยนำขบวนใส่ตะกร้าแล้วค่อยส่งด้วยเชือก



Geibi Gorge (Ichinoseki, Iwate)

"ช่องเขาคินบิเคะ" หนึ่งในทิวทัศน์ชื่อดังของจังหวัดอิชิโนะเซกิ เป็นช่องเขาที่สวยงามและมีความสูงชันกว่า 100 เมตร สามารถเรือโดยใช้เวลาประมาณ 90 นาทีเพื่อชมทิวทัศน์ที่สวยงามแตกต่างกันไปตามฤดูกาล




Asabu Valley (Kurihara, Miyagi)

ที่ตั้งน้ำของแม่น้ำอาซาบะที่ไหลไปด้านจังหวัดมิยาจิ มีช่องเขาทอดยาวประมาณ 1.6 กม. มีน้ำตก 2 แห่งคือ "ซึคิโนะทาคิ" และ "ฟูโตะทาคิ" เป็นช่องเขาที่สวยงามและมีความเปลี่ยนแปลงอยู่ตลอดเวลา ซึ่งต้นไม้อายุชั้วช่วงต้นฤดูร้อนช่วงเดือนพ.ค. และใบไม้สีแดงช่วงเดือนต.ค. มีความสวยงามเป็นพิเศษ

冬 Winter



ฤดูหนาวที่จะได้เพลิดเพลินกับกีฬาฤดูหนาวและบ่อออนเซ็น



Hosokura Mine Park (Kurihara, Miyagi)

เหมืองแร่ที่เปิดใช้งานต่อเนื่องยาวนานถึง 1200 ปี มี "โฮโซคุระมายเนิร์ส" ที่คุณสามารถเดินเที่ยวชมเล่นทางเหมืองที่เปิดเหมืองแล้ว และสำรวจบรรยากาศของเหมืองจริง ๆ ได้ ภายในเส้นทางเหมืองมีอุโมงค์คูริวาระ 15 องศาตลอดทั้งปีโดยที่นั่นมีใช้เครื่องปรับอากาศหรือเครื่องทำความเย็นได้ๆ



Lake Izunuma/Uchinuma (Kurihara/Tome, Miyagi)

"ชิงอิจิ / ชิงอูจิ" เป็นที่รู้จักกันว่าเป็นสถานที่ที่มักจะบินมาอพยพหนีอากาศหนาว เป็นพื้นที่น้ำจืดขึ้นทะเบียนในอนุสัญญาแรมซาร์ว่าเป็นพื้นที่น้ำจืดสำคัญระดับนานาชาติสำหรับนกอพยพมากที่อพยพมาซึ่งเป็นที่รู้จักกันดีได้แก่หงส์ขาว และห่านป่า ส่วนต้นห่านป่าหายากที่อพยพมาที่ญี่ปุ่น ประมาณร้อยละ 80 จะอพยพมาที่นี่

Matsurube Snowland (Ichinoseki, Iwate)

สกีคอร์สที่มีความเปลี่ยนแปลงมากมาย ให้คนทั้งครอบครัวได้สนุกไปกับการเล่นสกี นอกจากนั้นที่ลานสกีแอมป์ ยังสามารถเพลิดเพลินกับการเล่นสโนว์บอร์ด และเดินสำรวจภูเขาเพื่อสัมผัสบรรยากาศที่ได้อีกด้วย



Photo Provided By : Kawashima Printing Co., Ltd.

ข้อมูลอาหารของพื้นที่คุริโคมะที่แนะนำให้ลอง!



อิวาเนะอุด้ง (Yuzawa, Akita)

"อิวาเนะอุด้ง" ที่มีประวัติศาสตร์กว่า 300 ปี เป็น 1 ใน 3 อุด้งชื่อดังของญี่ปุ่น เส้นอุด้งทำมืออันนุ่มนวลเป็นต้นฉบับของของผู้คนหลายรุ่น

อิชิโนะเซกิ ยาราเมียกิ (Ichinoseki, Iwate)

เมื่อส่วนกระเบื้องอบ (ยาราเมิ) ที่มีจำนวนน้อยมากโดยได้ 1 ตัวจะมีเพียง 10 กรัมนั้น นำมาผัดกับซอสรสชาติเผ็ดๆ หวานๆ เป็นอาหารพื้นบ้านที่อร่อยที่นี่



อาหารที่ทำจากแปงโมจิ (Ichinoseki/Hiraizumi, Iwate)

ใบไม้ที่เก็บจากอิชิโนะเซกิมาทำขนมหวานตามฤดูกาล และช่วงครบรอบสำคัญของขวัญชีวิต ซึ่ง "วันครบรอบอาหารโมจิ" นี้ เป็น "อาหารญี่ปุ่น" อย่างหนึ่งที่เป็นที่ชื่นชอบและถูกขึ้นทะเบียนให้เป็นมรดกภูมิปัญญาทางวัฒนธรรมขององค์กรยูเนสโก



ข้าวหน้าปลาคุริโคมะโคเออิวานะดง (Kurihara, Miyagi)

ข้าวหน้าปลาคิวานะซึ่งที่ทอดบนเฉพาะหัวข้าวปลาคิวานะซึ่งที่ทอดบนที่ทอดบนที่ทอดบนของเมืองคุริโคมะสามารถลิ้มลองรสชาติได้ที่ร้านในย่านโคเอ

คอร์สตัวอย่างช่วงฤดูหนาว 1



Geibi Gorge

วันที่ 1
Ichinoseki station → down Geibi Gorge by boat, paper-making experience → Matsurube Snowland (Banana boat experience or snowshow experience) → (Overnight) Matsurube Onsen



Hosokura Mine Park

คอร์สตัวอย่างช่วงฤดูหนาว 2



Jeunesse Kurikoma Ski Resort

วันที่ 1
Yuzawa Station → Jeunesse Kurikoma Ski Resort (Skiing or playing in snow) → (Overnight) Lodging facility in Yuzawa



Oyasukyo

วันที่ 2
สถานที่พัก → Sake brewery tour → Oyasukyo → Yuzawa Station → Create a bijin-ga picture (Oyasukyo Tour Guide Group)

*During winter, Akinomiya – Kawarage Jigoku – Oyasukyo Gorge is closed.

Depart from Kurikoma-kogen Station - Arrive at Yuzawa Station

คอร์สชมใบไม้สีแดง / ดื่มด่ำกับบ่อออนเซ็นที่คุริโคมะ



แผนที่เส้นทาง

ใบไม้สีแดงของภูเขาคุริโคมะ ถูกขนานนามว่าเป็น "ผืนพรมของเทพเจ้า" เป็นสถานที่ท่องเที่ยวชื่อดังของโทโฮคุ และมีชื่อเสียงไปทั่วญี่ปุ่น เป็นคอร์สการเดินทางที่คัดสรรสถานที่ที่สวยสดงดงามของภูเขาคุริโคมะ ไม่ว่าจะป็นคอร์สปั่นเขาสกจากตอนกลางที่สามารถชมความงามของใบไม้สีแดงจากยอดเขา บ่อออนเซ็นที่ขงเขาเก็นบิเค และถ้ำลึกลับของถ้ำอินานิวะอูจิดัง เป็นต้น

ทิวทัศน์ตระการตา อันดับ 1 ในการจัดอันดับวิว ใบไม้สีแดงของภูมิภาคโทโฮคุ (ช่วงที่เหมาะที่สุดของทุกปี : ปลายเดือนก.ย. - กลางเดือนต.ค.)



01 Mt. Kurikoma Iwakagami-daira - Chuo Trail



02 Kurikoma Koei - Inawa Don

บ่อออนเซ็นกลางแจ้งที่สามารถสัมผัสกับวิวพาโนรามาของภูเขาคุริโคมะ!



05 Kurikoma-sanso - Day trip bath



07 Sato Yosuke Shoten Flagship Store

สามารถดูรายละเอียดของคอร์สได้ที่เว็บไซต์ได้เช่นกัน



04 Genbi Ravine



03 Genbi Ravine Kakko Dango

ช่องเขางดงามที่ได้รับเลือกจากบรรดาทิวทัศน์ช่องเขาตระการตามากมาย! (ช่วงที่เหมาะที่สุดของทุกปี : กลางเดือนต.ค. - ต้นเดือนพ.ย.)



06 Oyasukyō Gorge



08 Roadside Station Ogachi - Komachi-no-sato

- 01 Mt. Kurikoma Iwakagami-daira - Chuo Trail**
MAP CODE: 573 681 899*44
เป็นคอร์สปั่นเขาสกจากภูเขาคุริโคมะ: สามารถปีนเขาสกจากภูเขาคุริโคมะได้โดยชมทิวทัศน์ที่สวยงามที่สุดของภูเขาคุริโคมะและชมทิวทัศน์ของภูเขาคุริโคมะที่สวยงามที่สุดของภูมิภาคโทโฮคุ
- 02 Kurikoma Koei - Inawa Don**
เป็นอาหารกลางวันรสอร่อยที่เสิร์ฟขึ้นเขาที่ภูเขาคุริโคมะ: จงไปเสิร์ฟอาหารกลางวันรสอร่อยที่ภูเขาคุริโคมะและชมทิวทัศน์ที่สวยงามที่สุดของภูเขาคุริโคมะ
- 03 Genbi Ravine Kakko Dango**
MAP CODE: 142 096 002*58
ของดีจากท้องถิ่นที่ขึ้นชื่อ: เรือขึงที่ขึ้นชื่อที่ "ขงเขาเก็นบิเค" โดยจะล่องลอยลงแม่น้ำชิชิคาชิ และส่งอาหารกลางวันรสอร่อยขึ้นเขาที่ภูเขาคุริโคมะ
- 04 Genbi Ravine Genbikei Onsen Itsukushien**
MAP CODE: 142 065 888*36
สร้างขึ้นที่บ่อน้ำร้อนของภูเขาคุริโคมะ เป็นบ่อออนเซ็นกลางแจ้งที่สวยงามและสามารถชมทิวทัศน์ที่สวยงามของภูเขาคุริโคมะได้
- 05 Kurikoma-sanso - Day trip bath**
MAP CODE: 573 827 225*44
บ่อออนเซ็นกลางแจ้งที่สวยงาม: บ่อออนเซ็นกลางแจ้งที่สวยงามที่สามารถชมทิวทัศน์ที่สวยงามของภูเขาคุริโคมะได้
- 06 Oyasukyō Gorge**
MAP CODE: 656 034 021*82
ทิวทัศน์ที่สวยงามของภูเขาคุริโคมะ: ทิวทัศน์ที่สวยงามของภูเขาคุริโคมะที่สามารถชมทิวทัศน์ที่สวยงามของภูเขาคุริโคมะได้
- 07 Sato Yosuke Shoten Flagship Store**
MAP CODE: 212 385 429*22
ของดีจากท้องถิ่น: [สินค้าประจำถิ่น] สินค้าที่ขึ้นชื่อจากท้องถิ่นที่อร่อยและอร่อยที่สุดของภูมิภาคโทโฮคุ
- 08 Roadside Station Ogachi - Komachi-no-sato**
MAP CODE: 212 220 409*03
ร้านสะดวกซื้อที่ทันสมัย: ร้านสะดวกซื้อที่ทันสมัยที่สามารถชมทิวทัศน์ที่สวยงามของภูเขาคุริโคมะได้

Depart from Ichinoseki Station - Arrive at Yuzawa Station

คอร์สดีมีค่ากับอิจิโนะเซคิ / ยูซาวะ / วัฒนธรรม / การเปิดประสบการณ์ใหม่

วันที่ 1	8:30	8:55	11:45	13:55	14:40	16:20		
เข้ารถ								
ออกเดินทาง	01	02	03	04	05			
Ichinoseki Station	Geibi Gorge	Sekinoichi Brewery	Genbi Ravine	Honederamura Shoen	Sukawa-kogen Onsen			
วันที่ 2	9:00	9:05	10:35	11:55	12:45	13:50	16:05	17:05
ออกเดินทาง	05	06	07	08	09	10	11	เดินทางถึงที่หมาย
สถานี	Kurikoma-sanso	Oyasukyo Gorge	Inaniwa Castle	Sato Yosuke Shoten Flagship Store	Kawatsura Lacquerware Traditional Crafts Centre	Ogachi-gun Capitol Memorial Museum	Yuzawa Station	

ที่ซึ่งเขาคุริโคมะ นอกจากธรรมชาติอันกว้างใหญ่แล้ว ยังเป็นสถานที่แห่งหนึ่งที่มีแหล่งวัฒนธรรมที่มีประวัติศาสตร์ยาวนานอันน่าทึ่งอีกด้วย เป็นคอร์สเพื่อการเรียนรู้และเปิดประสบการณ์ใหม่ต่างๆ ที่คุณจะได้สัมผัส และชื่นชมวัฒนธรรมที่สืบสานมาช้านาน ไม่ว่าจะเป็นการทำสุรา การศึกษาโรงงานอันน่าทึ่งสุดซึ่งเป็นของขึ้นชื่อ ตลอดจนทำเครื่องเขิน เป็นต้น



แผนที่เส้นทาง

สามารถดูรายละเอียดของคอร์สได้ที่เว็บไซต์ด้านล่าง



05 Sukawa-kogen Onsen



หนึ่งเดียวในญี่ปุ่น !! เปิดประสบการณ์รุ่งเรืองที่สามารถเดินทางไป-กลับ แม่น้ำธรรมชาติได้ด้วยไม้เพียงก้อนเดียว



พิพิธภัณฑ์การหมักสุราใหญ่ที่สุดที่เป็นความภาคภูมิใจของโทโฮกุ

02 Sekinoichi Brewery



06 Kurikoma-sanso - Day trip bath



07 Oyasukyo Gorge



สัมผัสขนบธรรมเนียมและเทคนิคที่สืบทอดมา 800 ปี!

10 Kawatsura Lacquerware Traditional Crafts Centre



09 Sato Yosuke Shoten Flagship Store



03 Genbi Ravine



ยังคงรักษาสภาพบรรยากาศแบบยุคกลางเอาไว้ได้

04 Honederamura Shoen



11 Ogachi-gun Capitol Memorial Museum

<p>01 Geibi Gorge MAP CODE: 308 241 332*52 เป็นสถานที่ท่องเที่ยวชื่อดังของจังหวัดวาคายาม่า... Machi 467, Nagasaka, Higashiyama-cho, Ichinoseki-shi, Iwate</p>	<p>02 Sekinoichi Brewery MAP CODE: 142 046 369*00 【พิพิธภัณฑ์วัฒนธรรมการหมักสุราญี่ปุ่นบ้าน】... Tamura-cho 5-42, Ichinoseki-shi, Iwate</p>	<p>03 Genbi Ravine MAP CODE: 142 066 875*60 มีรูปร่างแปลกประหลาดที่เกิดจากการกัดเซาะ... (within the area) Takinoue, Genbi-cho, Ichinoseki-shi, Iwate</p>	<p>04 Honederamura Shoen MAP CODE: 319 790 316*77 รักษาตึกโบราณที่สร้างขึ้นโดยช่างฝีมือ... (within temple grounds) Genbicho, Ichinoseki-shi, Iwate</p>	<p>05 Sukawa-kogen Onsen MAP CODE: 573 827 231*14 เป็นบ่อน้ำร้อนที่มีประวัติศาสตร์ยาวนานแห่งแรกของโทโฮกุ... (within Kurikomakoutei Park) Matsurubeyama, Genbi-cho, Ichinoseki-shi, Iwate</p>	<p>06 Kurikoma-sanso - Day trip bath MAP CODE: 573 827 225*44 คุณสมบัติที่ช่วยผ่อนคลายกล้ามเนื้อและจิตใจ... (within Kurikomakoutei Park) Tsubakigawa, Higashinaruse-mura, Ogachi-gun, Akita</p>	<p>07 Oyasukyo Gorge MAP CODE: 656 034 021*82 "โตฟูเต" (น้ำเชื่อมชาโตฟูเต) สถานที่ท่องเที่ยวที่... Yumoto 5-1 Minase, Yuzawa-shi, Akita</p>	<p>08 Inaniwa Castle MAP CODE: 212 325 753*58 ซากปรักหักพังของปราสาทโบราณ... Furudatemaehira 50, Inaniwa-cho, Yuzawa-shi, Akita</p>	<p>09 Sato Yosuke Shoten Flagship Store MAP CODE: 212 385 429*22 ของดีจังหวัดวาคายาม่า: 【ฮิเมะซุเมะ】... Inaniwa 80, Inaniwa-cho, Yuzawa-shi, Akita</p>	<p>10 Kawatsura Lacquerware Traditional Crafts Centre MAP CODE: 212 533 017*25 ผลิตของ สอนิฮะ และเปิดสอนทำของเขิน... Odatanakano 142-1, Kawatsura-cho, Yuzawa-shi, Akita</p>	<p>11 Ogachi-gun Capitol Memorial Museum MAP CODE: 212 584 378*88 พิพิธภัณฑ์ทางวัฒนธรรมที่จัดตั้งขึ้นโดย... Kitaara-machi 2-20, Yuzawa-shi, Akita</p>
--	---	---	---	---	--	--	--	---	---	--

Depart from Yuzawa Station - Arrive at Ichinoseki Station

คอร์ส 2 คืน 3 วันเที่ยวชมภูเขา / ปีนเขาที่นมหะโอเนะ / อิจิโนะเซกิ เพื่อดื่มด่ำกับฤดูใบไม้ร่วง

เป็นคอร์สท่องเที่ยว + ปีนเขา วันที่ 1 เที่ยวชมความงามของภูเขาในฤดูใบไม้ร่วง
วันที่ 2 ปีนเขาตามคอร์สที่นมหะโอเนะเพื่อชมความงามของทิวทัศน์ฤดูใบไม้ร่วงที่ถูกจารึกไว้
หลังจากกลับมาแล้วจะไปพักผ่อนคลายที่ออนเซ็น วันที่ 3 เดินทางไปอิจิโนะเซกิและเที่ยวชมความงามไปด้วย



แผนที่เส้นทาง

วันที่ 1

9:00	10:30	12:00	13:30	14:30	15:15
เข้ารถ	เดินสำรวจ	เดินสำรวจ	อาหารกลางวัน	เดินสำรวจ	เข้าที่พัก

ออกเดินทาง Yuzawa Station

01 Kawarage Jigoku (Approx. 45 minutes)

02 Oyasukyo Gorge (Approx. 45 minutes)

03 Sato Yosuke Shoten Flagship Store (Approx. 25 minutes)

04 Fudo Falls Hotarunosato Park (Approx. 30 minutes)

05 Kurikoma-sanso (Approx. 45 minutes)

สามารถดูรายละเอียดของคอร์สได้ที่เว็บไซต์ได้เช่นกัน

วันที่ 2

8:00	8:05	8:05	15:00	15:05	10:00	12:00	13:30	15:35
ออกเดินทาง	ลานจอดรถ	ปีนเขา	เข้าที่พัก	ออกเดินทาง	เดินสำรวจ	อาหารกลางวัน	คืนรถเช่า	

05 สถานที่พัก (Approx. 5 minutes)

06 Sukawa Lake Parking Lot (Approx. 5 minutes)

07 Tenmaone Trail-Hiking (Approx. 5 minutes)

08 Sukawa-kogen Onsen (Approx. 5 minutes)

09 Honederamura Shōen (Approx. 40 minutes)

10 Genbi Ravine (Approx. 15 minutes)

เดินทางถึงที่หมาย Ichinoseki Station (Approx. 20 minutes)

*เวลาที่ระบุเป็นเวลาที่ประมาณ



- | | | | | |
|--|---|---|---|--|
| <p>01 Kawarage Jigoku</p> <p>MAP CODE: 813 567 537*11</p> <p>เป็นสถานที่ที่มีชื่อเสียงใน 3 ชม.เขตอิจิโนะเซกิที่มีชื่อเสียงที่สุดของเมืองอิจิโนะเซกิ</p> <p>Takamatsu, Yuzawa-shi, Akita</p> | <p>02 Oyasukyo Gorge</p> <p>MAP CODE: 656 034 021*82</p> <p>ภูเขาที่สวยงามที่ทอดยาวจากเทือกเขาฮิมาลายัน</p> <p>Yumoto 5-1, Minase, Yuzawa-shi, Akita</p> | <p>03 Sato Yosuke Shoten Flagship Store</p> <p>MAP CODE: 212 385 429*22</p> <p>ร้านอาหารที่ขึ้นชื่อที่สุดในอิจิโนะเซกิ</p> <p>Inaniwa 80, Inaniwa-cho, Yuzawa-shi, Akita</p> | <p>04 Fudo Falls Hotarunosato Park</p> <p>MAP CODE: 656 662 347*44</p> <p>เป็นสวนสาธารณะที่สวยงามที่สร้างขึ้นโดยชาวญี่ปุ่น</p> <p>Fudosawa, Tagonai, Higashinaruse-mura, Ogachi-gun, Akita</p> | <p>05 Kurikoma-sanso</p> <p>MAP CODE: 573 827 225*44</p> <p>ที่พักที่สวยที่สุดในอิจิโนะเซกิ</p> <p>(within Kurikomakokutei Park) Tsukabakigawa, Higashinaruse-mura, Ogachi-gun, Akita</p> |
| <p>07 Tenmaone Trail - Hiking</p> <p>MAP CODE: 573 825 236*06</p> <p>เป็นเส้นทางที่สวยที่สุดในอิจิโนะเซกิ</p> | <p>08 Sukawa-kogen Onsen</p> <p>MAP CODE: 573 827 231*14</p> <p>ออนเซ็นที่สวยงามที่สุดในอิจิโนะเซกิ</p> <p>(within Kurikomakokutei Park) Matsuurbeyama, Genbi-cho, Ichinoseki-shi, Iwate</p> | <p>09 Honederamura Shōen</p> <p>MAP CODE: 319 790 316*77</p> <p>สวนสาธารณะที่สวยงามที่สุดในอิจิโนะเซกิ</p> <p>(within temple grounds) Genbicho, Ichinoseki-shi, Iwate</p> | <p>10 Genbi Ravine</p> <p>MAP CODE: 142 066 875*60</p> <p>วิวที่สวยงามที่สุดในอิจิโนะเซกิ</p> <p>(within the area) Takinoue, Genbi-cho, Ichinoseki-shi, Iwate</p> | |

Depart from Kurikoma-kogen Station - Arrive at Yuzawa Station

เส้นทางที่จะได้สัมผัสกับ "ออนเซ็น" และความร้อนของผืนดิน

ดื่มด่ำกับน้ำร้อนลิ้ม และบ่อแช่เท้าที่มีคุณสมบัติต่างกันไปตามคอร์ส
ก็จะขับรถเที่ยวชมพื้นที่เชิงเขาKurikomaไปและแวะพักผ่อนออนเซ็นหลากหลายแห่ง และลิ้มรสอาหารขึ้นชื่อของท้องถิ่นๆ
แนะนำสำหรับผู้ที่ชื่นชอบออนเซ็น ภัตตาคารอาหาร และช้อปปิ้งของที่ระลึก



แผนที่เส้นทาง

วันที่ 1

9:00	10:00	13:00	13:40	14:30	15:20
เข้ารถ	อาหารกลางวัน / ออนเซ็นแบบไม่ค้างคืน	อาหารว่าง	เข้าที่พัก	ออกเดินทาง	เข้าที่พัก

ออกเดินทาง Kurikoma-kogen Station

01 Shinyu Onsen Kurikomaso Kurikoma-koei Iwana Don for lunch (Approx. 1 hour)

02 Genbi Ravine Kakko Dango (Approx. 40 minutes)

03 Sukawa-kogen Onsen (Approx. 50 minutes)

04 Kurikoma-sanso (Approx. 5 minutes)

สามารถดูรายละเอียดของคอร์สได้ที่เว็บไซต์ได้เช่นกัน

วันที่ 2

10:05	11:00	11:30	12:30	12:50	14:45	15:45	16:30
เข้าที่พัก	ออกเดินทาง	เดินสำรวจ	เดินสำรวจ	อาหารกลางวัน / ออนเซ็นแบบไม่ค้างคืน	เดินสำรวจ	คืนรถเช่า	

04 Kurikoma-sanso (Approx. 30 minutes)

05 Oyasukyo Gorge (Approx. 30 minutes)

06 Doroyu Onsen Okuyama Ryokan (Approx. 20 minutes)

07 Kawarage Jigoku (Approx. 5 minutes)

เดินทางถึงที่หมาย Yuzawa Station (Approx. 45 minutes)

*เวลาที่ระบุเป็นเวลาที่ประมาณ



- | | | | | | | |
|--|---|--|--|---|--|--|
| <p>01 Shinyu Onsen Kurikomaso</p> <p>MAP CODE: 573 656 660*41</p> <p>บ่อน้ำร้อนที่มีชื่อเสียงที่สุดในอิจิโนะเซกิ</p> <p>Koehigashi 95-2, Kurikomamunakura, Kurihara-shi, Miyagi</p> | <p>02 Genbi Ravine</p> <p>MAP CODE: 573 827 231*14</p> <p>วิวที่สวยงามที่สุดในอิจิโนะเซกิ</p> <p>(within Kurikomakokutei Park) Matsuurbeyama, Genbi-cho, Ichinoseki-shi, Iwate</p> | <p>03 Sukawa-kogen Onsen</p> <p>MAP CODE: 573 827 225*44</p> <p>ออนเซ็นที่สวยงามที่สุดในอิจิโนะเซกิ</p> <p>(within Kurikomakokutei Park) Tsukabakigawa, Higashinaruse-mura, Ogachi-gun, Akita</p> | <p>04 Kurikoma-sanso</p> <p>MAP CODE: 573 827 225*44</p> <p>ที่พักที่สวยที่สุดในอิจิโนะเซกิ</p> <p>(within Kurikomakokutei Park) Tsukabakigawa, Higashinaruse-mura, Ogachi-gun, Akita</p> | <p>05 Oyasukyo Gorge</p> <p>MAP CODE: 656 034 021*82</p> <p>ภูเขาที่สวยงามที่ทอดยาวจากเทือกเขาฮิมาลายัน</p> <p>Yumoto 5-1, Minase, Yuzawa-shi, Akita</p> | <p>06 Doroyu Onsen Okuyama Ryokan</p> <p>MAP CODE: 813 568 474*52</p> <p>ออนเซ็นที่สวยงามที่สุดในอิจิโนะเซกิ</p> <p>Doroyuzawa 25, Takamatsu, Yuzawa-shi, Akita</p> | <p>07 Kawarage Jigoku</p> <p>MAP CODE: 813 567 537*11</p> <p>เป็นสถานที่ที่มีชื่อเสียงใน 3 ชม.เขตอิจิโนะเซกิที่มีชื่อเสียงที่สุดของเมืองอิจิโนะเซกิ</p> <p>Kawarage, Takamatsu, Yuzawa-shi, Akita</p> |
|--|---|--|--|---|--|--|

ออนเซ็นที่ทำให้ได้สัมผัสกับลมหายใจของธรรมชาติอันกว้างใหญ่

บ่อออนเซ็นลับๆของมิจิโนะกุ ที่ยังคงมีตำนานเล่าขานเรื่องเห็นคุณหลงเหลืออยู่

Depart from Yuzawa Station - Arrive at Kurikoma-kogen Station

คอร์สท่องเที่ยว และเดินสำรวจชมเมืองเหมืองแร่

นอกจากพิพิธภัณฑ์อนาจินซึ่งจัดขึ้นเป็นประจำที่พิพิธภัณฑ์ของเหมืองแร่เงินฮิวซาเวะในอดีตแล้ว หลังจากเที่ยวชมเมืองฮิวซาเวะ ยังมีคอร์สเดินทางพร้อมที่ชมหมู่บ้านอนาจินฮิวซาเวะ เมืองคุริกโมาะได้อีกด้วย



แผนที่ เส้นทาง

วันที่ 1	9:00	9:30	11:00	12:20	13:30	14:30	15:50	17:05
เข้ารถ	ทัศนศึกษา	เดินสำรวจ	อาหารกลางวัน	ทัศนศึกษา	ทัศนศึกษา	เดินสำรวจ	เข้าที่พัก	
ออกเดินทาง	01	02	03	04	05	06	07	
Yuzawa Station	Innai-ginzan Ijinkan	Kwarage Jigoku	Sato Yosuke Shoten Flagship Store	Ogachi-gun Capitol Memorial Museum	Yamamo Miso and Soy Sauce Brewing Company	Fudo Falls Hotarunosato Park	Kurikoma-sanso	

วันที่ 2	10:00	10:45	11:20	12:20	13:30	14:30	15:00
ออกเดินทาง	เดินสำรวจ	เดินสำรวจ	อาหารกลางวัน	ทัศนศึกษา	ทัศนศึกษา	เดินสำรวจ	สิ้นสุดเช้า
07	08	09	10	11	11	11	เดินทางถึงที่หมาย
สถานที่พัก	Sendai Han Hanayama Village Trace of Nuruyu Bansho	Azabu Canyon	Roadside Station Rotari-Hanayama	Hosokura Mine Park	Kurikoma-kogen Station		

สามารถดูรายละเอียดของคอร์สได้ที่เว็บไซต์ได้เช่นกัน

Depart from Kurikoma-kogen Station - Arrive at Ichinoseki Station

คอร์สศึกษาภัยพิบัติทางธรรมชาติและท่องเที่ยวที่ราบสูงคุริกโมาะ & อิจิโนะเซกิ

ทำความเข้าใจกับภัยพิบัติทางธรรมชาติของพื้นที่แถบภูเขา เช่นเหตุแผ่นดินไหวที่จังหวัดอิวาเตะและมิยางิที่เกิดเมื่อปี 2008 เป็นต้น เพื่อให้เข้าใจว่าภูมิภาคแถบนี้มีภัยธรรมชาติแบบใด และเรียนรู้การนำความรู้มาใช้ประโยชน์ต่างๆ ซึ่งในวันที่ 1 จะเน้นที่การเรียนรู้จากนั้นจะเป็นการท่องเที่ยว+เรียนรู้



แผนที่ เส้นทาง

วันที่ 1	10:00	10:30	11:15	11:45	12:00	12:20	13:30	14:45	15:00
เข้ารถ	เปิดประตูรถใหม่ / ทัศนศึกษา	ทัศนศึกษา	อาหารกลางวัน	เดินสำรวจ	เข้าที่พัก				
ออกเดินทาง	01	02	03	04	05				
Kurikoma-kogen Station	Kurikomasanroku Geopark Visitor Center	Aizomeko Fureai Park	Kurikoma-koei Iwana Don	Sekaiyachi Primeval Flower Garden	Shinyu Onsen Kurikomaso				

สามารถดูรายละเอียดของคอร์สได้ที่เว็บไซต์ได้เช่นกัน

วันที่ 2	9:00	9:30	10:30	11:00	11:30	14:45	15:10	16:30	16:35
ออกเดินทาง	เดินสำรวจ	เดินสำรวจ	อาหารกลางวัน / ร้องเรือ	ทัศนศึกษาโรงกลั่นสุรา	สิ้นสุดเช้า				
05	06	07	08	09	09	09	09	เดินทางถึงที่หมาย	
สถานที่พัก	Honederamura Shōen	Genbi Ravine	Geibi Gorge	Sekinoichi Brewery	Ichinoseki Station				

สัมผัสกับความเชื่อมโยงกันของ "โลก" และ "ตัวเรา" !

01 Kurikomasanroku Geopark Visitor Center

ทัศนศึกษาเพื่อชมความน่ากลัวของดินถล่มขนาดใหญ่ที่สุดของญี่ปุ่น

02 Aizomeko Fureai Park (visit the Aratozawa Slide)

03 Kurikoma-koei Iwana Don

04 Sekaiyachi Primeval Flower Garden

05 Shinyu Onsen Kurikomaso

06 Honederamura Shōen

07 Genbi Ravine

08 Geibi Gorge

09 Sekinoichi Brewery

<p>01 Innai-ginzan Ijinkan</p> <p>MAP CODE: 212 155 572*60</p> <p>ครั้งหนึ่งเคยถูกเรียกว่าเป็นเหมืองเงินขนาดใหญ่ของอนาจิน</p> <p>อนาจิน: สถาปัตยกรรมหลากหลายและประตูสู่ธรรมชาติอันงดงามและเพลิดเพลินไปกับความงามของธรรมชาติและวิวทิวทัศน์ที่สวยงาม</p> <p>Kozawa-115 Kamiinnai, Yuzawa-shi Akita</p>	<p>02 Kwarage Jigoku</p> <p>MAP CODE: 813 567 537*11</p> <p>ดินแดนที่เต็มไปด้วยไฟใต้พิภพ 807 ปี</p> <p>มีวิธีการศึกษาเชิงปฏิบัติที่สร้างเสริมประสบการณ์การเรียนรู้แบบมีส่วนร่วม 136 ปีด้วยตัวเอง ชมไฟใต้พิภพที่ร้อนระอุและวิวทิวทัศน์ที่สวยงาม</p> <p>Kwarage, Takamatsu, Yuzawa-shi, Akita</p>	<p>03 Sato Yosuke Shoten Flagship Store</p> <p>MAP CODE: 212 385 429*22</p> <p>ร้านเนื้อที่ 1800</p> <p>ใช้วัตถุดิบที่คัดสรรมาอย่างดีจากพื้นที่รอบๆ และใช้เทคนิคการทำอาหารแบบดั้งเดิม</p> <p>Inanawa 80, Inanawa-cho, Yuzawa-shi, Akita</p>	<p>04 Ogachi-gun Capitol Memorial Museum</p> <p>MAP CODE: 212 584 378*88</p> <p>พิพิธภัณฑ์ที่สร้างขึ้นเพื่อรำลึกถึงเหตุการณ์ที่เกิดขึ้นเมื่อวันที่ 1892</p> <p>เพื่อเป็นเกียรติแก่บรรพบุรุษที่กล้าหาญและเสียสละเพื่อปกป้องเมือง</p> <p>อาคารที่สร้างขึ้นด้วยไม้และหินที่ผสมผสานกันอย่างลงตัว</p> <p>Kitaara-machi 2-20, Yuzawa-shi, Akita</p>	<p>05 Yamamo Miso and Soy Sauce Brewing Company</p> <p>MAP CODE: 212 736 350*00</p> <p>อาคารที่ผลิตมิโสะและซอสถั่วเหลือง</p> <p>เยี่ยมชมกระบวนการผลิตมิโสะและซอสถั่วเหลืองแบบดั้งเดิม</p> <p>Fudosawa, Tagonai, Higashinaruse-mura, Ogachi-gun, Akita</p>	<p>06 Fudo Falls Hotarunosato Park</p> <p>MAP CODE: 656 662 347*44</p> <p>เป็นสถานที่ที่สวยงามและน่าทึ่งที่สุดในเมืองฮิวซาเวะ</p> <p>ทัศนศึกษาเพื่อชมความงามของน้ำตกและวิวทิวทัศน์ที่สวยงาม</p> <p>(within Kurikomakoutei Park) Tsubakigawa, Higashinaruse-mura, Ogachi-gun, Akita</p>
---	--	--	--	--	---

<p>01 Kurikomasanroku Geopark Visitor Center</p> <p>MAP CODE: 319 400 301*11</p> <p>เป็นศูนย์ข้อมูลเกี่ยวกับอุทยานธรณีวิทยาและพิพิธภัณฑ์ธรรมชาติ</p> <p>โดยมีสื่อและนิทรรศการที่ทันสมัย และมีการจัดกิจกรรมการเรียนรู้ต่างๆ</p> <p>Higashikibune 5 (Old Kurikoma Elementary), Kurikomamatsukura, Kurihara-shi, Miyagi</p>	<p>02 Aizomeko Fureai Park (visit the Aratozawa Slide)</p> <p>MAP CODE: 573 508 334*44</p> <p>สามารถชมดินถล่มขนาดใหญ่ที่สุดในญี่ปุ่นได้ที่ที่นี่</p> <p>ชมความงามของธรรมชาติและวิวทิวทัศน์ที่สวยงาม</p> <p>Kurikomomiji, Kurihara-shi, Miyagi</p>	<p>03 Kurikoma-koei Iwana Don</p> <p>MAP CODE: 573 591 475*58</p> <p>เป็นสถานที่ที่สวยงามและน่าทึ่งที่สุดในเมืองฮิวซาเวะ</p> <p>ชมความงามของธรรมชาติและวิวทิวทัศน์ที่สวยงาม</p> <p>[Yamanami House] Kozawa-115 Kamiinnai, Yuzawa-shi, Akita</p>	<p>04 Sekaiyachi Primeval Flower Garden</p> <p>MAP CODE: 573 591 475*58</p> <p>สวนพฤกษศาสตร์ที่สร้างขึ้นเพื่อรำลึกถึงบรรพบุรุษที่กล้าหาญและเสียสละเพื่อปกป้องเมือง</p> <p>Machi 467, Nagasaka, Higashiyama-cho, Ichinoseki-shi, Iwate</p>
---	--	--	--

<p>07 Kurikoma-sanso</p> <p>MAP CODE: 573 827 225*44</p> <p>สัมผัสกับธรรมชาติที่สวยงามและเพลิดเพลินไปกับความงามของธรรมชาติและวิวทิวทัศน์ที่สวยงาม</p> <p>(within Kurikomakoutei Park) Tsubakigawa, Higashinaruse-mura, Ogachi-gun, Akita</p>	<p>08 Sendai Han Hanayama Village Trace of Nuruyu Bansho</p> <p>MAP CODE: 573 408 083*55</p> <p>สัมผัสกับวิถีชีวิตแบบดั้งเดิมของหมู่บ้านอนาจินฮิวซาเวะ</p> <p>Honsawanuruyu 12-1, Kurihara-shi, Miyagi</p>	<p>09 Azabu Gorge</p> <p>MAP CODE: 573 290 289*17</p> <p>ชมความงามของธรรมชาติและวิวทิวทัศน์ที่สวยงาม</p> <p>Honsawaazabu, Hanayama, Kurihara-shi, Miyagi</p>	<p>10 Roadside Station - Rotari Hanayama</p> <p>MAP CODE: 000 573 146 892*33</p> <p>ร้านอาหารที่สร้างขึ้นเพื่อต้อนรับนักท่องเที่ยว</p> <p>Honsawaazabu, Hanayama, Kurihara-shi, Miyagi</p>	<p>11 Hosokura Mine Park</p> <p>MAP CODE: 319 183 734*71</p> <p>สวนสาธารณะที่สร้างขึ้นเพื่อรำลึกถึงบรรพบุรุษที่กล้าหาญและเสียสละเพื่อปกป้องเมือง</p> <p>Nangoyanagisawa 2-3, Uguisuzawa, Kurihara-shi, Miyagi</p>
---	---	---	---	--

<p>05 Shinyu Onsen Kurikomaso</p> <p>MAP CODE: 573 656 660*41</p> <p>เป็นสถานที่ที่สวยงามและน่าทึ่งที่สุดในเมืองฮิวซาเวะ</p> <p>Koeihigashi 95-2, Kurikomanumakura, Kurihara-shi, Miyagi</p>	<p>06 Honederamura Shōen</p> <p>MAP CODE: 319 790 287*36</p> <p>สวนสาธารณะที่สร้างขึ้นเพื่อรำลึกถึงบรรพบุรุษที่กล้าหาญและเสียสละเพื่อปกป้องเมือง</p> <p>Genbicho, Ichinoseki-shi, Iwate</p>	<p>07 Genbi Ravine</p> <p>MAP CODE: 142 066 875*60</p> <p>ชมความงามของธรรมชาติและวิวทิวทัศน์ที่สวยงาม</p> <p>Takinoue, Genbi-cho, Ichinoseki-shi, Iwate</p>	<p>08 Geibi Gorge</p> <p>MAP CODE: 308 241 332*52</p> <p>ชมความงามของธรรมชาติและวิวทิวทัศน์ที่สวยงาม</p> <p>Machi 467, Nagasaka, Higashiyama-cho, Ichinoseki-shi, Iwate</p>	<p>09 Sekinoichi Brewery</p> <p>MAP CODE: 142 046 369*00</p> <p>โรงกลั่นสุราที่สร้างขึ้นเพื่อรำลึกถึงบรรพบุรุษที่กล้าหาญและเสียสละเพื่อปกป้องเมือง</p> <p>Tamura-cho 5-42, Ichinoseki-shi, Iwate</p>
---	--	--	--	---

ข้อมูลเกี่ยวกับกฎจราจรของญี่ปุ่น

ตัวช่วยที่มีประโยชน์เพื่อความปลอดภัย

[สติ๊กเกอร์แสดงให้ทราบว่าผู้ขับขี่เป็นชาวต่างชาติ]

ถ้าได้รับสติ๊กเกอร์ตามภาพทางขวาที่ร้านเช่ารถ เป็นต้นควรนำไปแปะตรงบริเวณที่มองเห็นได้ชัดเจนของรถ บนสติ๊กเกอร์จะมีรายละเอียดที่ระบุว่าชาวต่างชาติกำลังขับขี่อยู่ เพื่อให้ผู้ขับขี่ชาวญี่ปุ่นที่อยู่โดยรอบระมัดระวัง

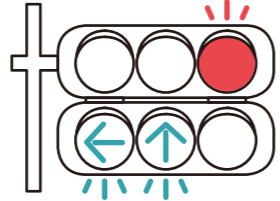


ข้อควรระวังในการขับขี่รถยนต์เช่า

อ้างอิง : Must-have Handbook for Driving in Hokkaido

1 หยุดทุกครั้งเมื่อพบสัญญาณไฟแดง

ที่ญี่ปุ่น หากสัญญาณไฟจราจรด้านหน้าเป็นสีแดง ไม่เพียงแค่อารถทางตรงเท่านั้น รถก็จะเลี้ยวซ้าย, ขวาก็ต้องหยุดจอดเสมอเช่นกัน โปรดรอสัญญาณไฟเป็นสีเขียว



*ถ้ากรณีที่มีสัญญาณลูกศรปรากฏด้านใต้หรือข้างสัญญาณไฟจราจร จะสามารถเดินรถไปยังทิศทางที่ลูกศรชี้ไปได้



2 หยุดรอเมื่อจะเลี้ยวขวา

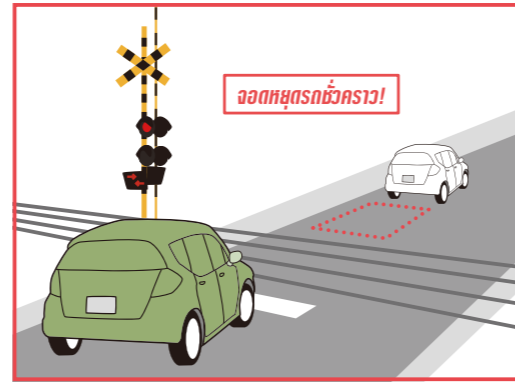
กรณีเป็นสัญญาณไฟเขียวของญี่ปุ่น ก็จะมีรถฝั่งตรงข้ามวิ่งสวนมาแม้จะเลี้ยวขวา และรถฝั่งตรงข้ามจะได้สิทธิ์ไปก่อน เมื่อไม่มีรถฝั่งตรงข้ามวิ่งตรงมาหรือเลี้ยวซ้ายแล้ว จึงค่อยเลี้ยวขวา

*ไม่มีกฎ GIVE WAY ที่ให้สิทธิ์รถเลี้ยวขวาไปก่อน โปรดระวัง



3 จอดหยุดรถชั่วคราวเสมอเมื่อเจอจุดตัดทางรถไฟ

ที่ญี่ปุ่นต้องหยุดจอดรถหน้าจุดตัดทางรถไฟเสมอ เมื่อหยุดจอด ตรวจสอบแล้วว่าจะไม่มีรถไฟมาจากทั้งทางซ้ายขวาและรถคันหน้าข้ามเส้นทางรถไฟแล้วจึงค่อยแล่นเข้าไปในจุดตัดทางรถไฟ ระวังอย่าให้เกิดสถานการณ์ที่ต้องหยุดภายในจุดตัดทางรถไฟเป็นเวลานานเพราะ รถติดที่อีกฝั่งของจุดตัดทางรถไฟ



เครื่องหมายของญี่ปุ่นที่ดูผิดได้ง่าย

เครื่องหมายดังต่อไปนี้นี้เป็นเครื่องหมายของญี่ปุ่นที่ชาวต่างชาติมากมายพูดเป็นเสียงเดียวกันว่าดูผิดได้ง่าย ควรระมัดระวังเครื่องหมายต่างๆ เหล่านี้เป็นพิเศษ

50 **ความเร็วสูงสุด**
ไม่สามารถขับขี่รถยนต์ด้วยความเร็วเกินกว่าความเร็วสูงสุดที่ระบุบนเครื่องหมาย

徐行 **ขับขี่ด้วยความเร็วต่ำ**
เครื่องหมายนี้แสดงว่าต้องขับขี่ด้วยความเร็วต่ำหรือลดความเร็ว (การขับขี่ด้วยความเร็วต่ำ หรือลดความเร็ว หมายถึง ความเร็วที่สามารถหยุดรถได้ทันที)

ห้ามนำรถเข้า
นำรถ (รถยนต์, รถยนต์นั่งขนาดเล็ก, รถจักรยานยนต์) เข้าไปไม่ได้

止まれ STOP **หยุดชั่วคราว**
ต้องหยุดรถชั่วคราวก่อนถึงเส้นหยุดที่อยู่ถัดจากเครื่องหมายนี้ไป เวลาที่ไม่มีเส้นหยุดต้องหยุดรถชั่วคราวก่อนถึงทางแยก (เครื่องหมาย)

ห้ามจอด
จอดรถไม่ได้

ข้อมูลเกี่ยวกับทางด่วน / การเติมน้ำมัน / การจอดรถของญี่ปุ่น

ข้อควรระวังเมื่อสัญจรบนทางด่วน (ถนนเสียค่าใช้จ่าย)



ทางด่วน (ถนนเสียค่าใช้จ่าย) มีประตูที่ระบุว่า "สำหรับ ETC โดยเฉพาะ" อยู่ คำนี้นหมายถึง "Electronic Toll Collection System" รถยนต์ที่ไม่ได้ติดตั้งอุปกรณ์ ETC บนรถกับการ์ด ETC เฉพาะ จะไม่สามารถใช้งานประตูนี้ได้ หากจะใช้บริการทางด่วนโดยไม่ได้ติดตั้งอุปกรณ์ ETC บนรถกับการ์ด ETC เฉพาะ กรุณาใช้บริการประตูที่ระบุว่า "ทั่วไป" ทุกครั้ง อนึ่ง การคิดค่าบริการมีทั้งชำระเงินที่ทางเข้ากับทางออก

ตอนคืนให้เติมน้ำมันเต็มถัง (เกี่ยวกับประเภทของน้ำมัน)

น้ำมันเชื้อเพลิงมี 3 ชนิด ได้แก่ "ปกติ" "ไอออก" (ย่อมาจาก ไอออกเทน) "น้ำมันเบา" เวลาใช้บริการ กรุณาตรวจสอบชนิดของน้ำมันที่มีให้เติมโดยให้ตรงตามประเภทของรถยนต์เช่า หากเติมน้ำมันผิดประเภท รถอาจพังเสียหายได้ กรณีที่เติมน้ำมันผิดประเภท ต้องนำรถไปซ่อมที่บริษัทให้เช่ารถค่าต้องเป็นผู้รับภาระค่าใช้จ่ายในการซ่อม

*หากไม่ทราบชนิดน้ำมันเบนซินที่ต้องเติม อย่าลืมสอบถามบริษัทให้เช่ารถก่อน

ปกติ "ปกติ" หมายถึงน้ำมันที่ออกเทนผสมอยู่ในอัตราส่วนประมาณ 90%

ไอออก "ไอออก" หมายถึงน้ำมันที่ออกเทนผสมอยู่ในอัตราส่วนประมาณ 98-100%

น้ำมันเบา (ดีเซล) "น้ำมันเบา" หมายถึงน้ำมันเชื้อเพลิงดีเซลสำหรับเครื่องยนต์ดีเซลโดยเฉพาะ

ไม่ควรจอดรถผิดกฎหมาย

หากจอดรถบนถนนเพื่อซื้อของ ทานอาหารเล็กน้อย หรือยกสัมภาระลงจากรถ เป็นต้น ที่ญี่ปุ่นแม้จะเป็นช่วงเวลาเพียงไม่กี่นาทีก็ตาม ก็ถือว่าการออกห่างจากรถ จึงเป็นการจอดรถที่ผิดกฎหมาย การจอดรถผิดกฎหมายเป็นสาเหตุให้เกิดอุบัติเหตุและการจราจรติดขัดได้ จึงควรจอดรถในจุดจอดรถที่กำหนดไว้เท่านั้นแม้จะเพียงช่วงเวลาสั้นๆ ก็ตาม



ลานจอดรถและมารยาทในการจอดรถที่มักผิดพลาดได้ง่าย

ต้องไม่จอดรถในที่ที่เขียนไว้ว่า 【月極】 (ที่จอดรถเดือน)

ในลานจอดรถขนาดใหญ่หรือลานจอดรถแบบหยอดเหรียญอาจมีจุดที่เขียนเป็นภาษาญี่ปุ่นไว้ว่า 【月極】 (ที่จอดรถเดือน) ตรงจุดนั้นๆ เป็นพื้นที่ที่มีผู้อื่นจ่ายเงินเป็นค่าเช่าทุกเดือน กรุณาอย่าจอดที่ตรงนั้น กรณีที่เข้าใจผิดและจอดรถตรงนั้นไปแล้ว อาจทำให้เกิดปัญหาและถูกเรียกเก็บเงินเป็นจำนวนมากได้ กรุณาระวังด้วย



ควรปฏิบัติตามกฎการจอดรถในพื้นที่ให้ตรงกับประเภทของรถ

ในสถานที่ให้บริการต่างๆ เช่นที่จอดรถแวะพักบนทางด่วน หรือห้างสรรพสินค้าขนาดใหญ่ จะแบ่งพื้นที่ที่สามารถจอดรถแต่ละประเภทได้เอาไว้ เช่น รถยนต์ขนาดเล็ก รถยนต์ขนาดใหญ่ พื้นที่สำหรับรถคนพิการ พื้นที่จอดรถ 2 ล้อ เป็นต้น ถ้าจอดรถไปโดยไม่รักษากฎการแบ่งพื้นที่จอดรถนี้ จะสร้างความเดือดร้อนให้กับผู้อื่นเป็นอย่างมาก จึงควรระวังตรวจสอบพื้นที่จอดรถก่อนทำการจอดเสมอ

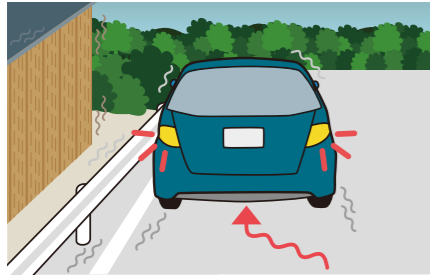


ตัวอย่างที่จอดรถสำหรับคนพิการ

ทำอย่างไรหากเกิดแผ่นดินไหวตอนขับรถ?

- แผ่นดินไหวจะจุดโจมตีโดยไม่ทันตั้งตัว
- หากรู้สึกสั่นสะเทือนรุนแรงตอนขับรถ หรือรู้ว่ามีการสั่นไหวตอนขับรถ
- กรุณาอ้างอิงตามด้านล่างนี้แล้วปฏิบัติตามโดยไม่มีรีรอ

1 จอดรถไว้ข้างซ้ายริมถนน



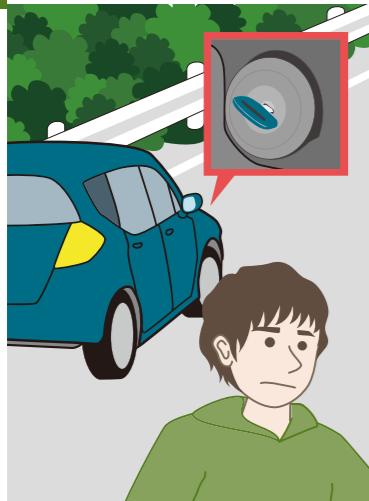
เวลาเกิดแผ่นดินไหวรุนแรงตอนขับรถ เป็นไปได้ว่ารถรอบตัวจะไม่ทราบเรื่องเกิดแผ่นดินไหวอย่ารีบร้อนลดความเร็วเพียงลำพัง
ตรวจสอบสถานการณ์รอบตัวให้ดี
พลาจกระตุ้นความสนใจโดยเปิดไฟฉุกเฉินกระพริบ และอย่ารีบร้อนเวลาควบคุมรถ
เลี่ยงการเบรกระกะทันหันแล้วลดความเร็วลงช้าๆ หลังจากนั้นค่อยๆ หักพวงมาลัย
พยายามใช้วิธีปลอดภัยที่สุดเท่าที่ทำได้ในการนำรถไปจอดที่ริมซ้ายของถนน

2 รออยู่ในรถจนกว่าจะหยุดสั่น



แม้จรถแล้ว แต่การรีบร้อนออกมานอกรถก็อาจเกิดอันตรายได้
ก่อนอื่นอย่าออกนอกรถ
รออยู่ในรถจนกว่าจะหยุดสั่น ระหว่างนั้นทำการรวบรวมข้อมูลต่างๆ เช่น
ข้อมูลแผ่นดินไหว ข้อมูลจราจรผ่านทางอินเทอร์เน็ต เป็นต้น

3 จอดรถทิ้งไว้เช่นนั้นแล้วอพยพ



กรณีทิ้งรถไว้แล้วอพยพหนี การเคลื่อนรถออกไปยังนอกถนนเท่าที่ทำได้คืออุดมคติที่สุด
หากจำเป็นต้องอพยพโดยทิ้งรถไว้บนถนน ให้จรถชิดซ้ายริมถนน
ดับเครื่องยนต์และดึงเบรกข้างพร้อมกับเสียบกุญแจคีย์การ์ด กรณีเป็นกุญแจประเภทคีย์การ์ด
keyless entry ซึ่งสามารถล็อกกับไซปรีสหรือสตาร์ทเครื่องยนต์ได้แต่เพียงพกติดตัว
ให้วางตัวกุญแจหรือคีย์การ์ดที่เด่นสะดุดตาในรถ เช่น บริเวณโดยรอบมีเตอร์ความเร็ว
และอาจกุญแจรองที่ติดตั้งอยู่ในกุญแจออกมาเก็บดูแลรักษาเอง
นอกจากนี้ควรอพยพโดยปิดหน้าต่างและไม่ต้องล็อกประตู
เหตุผลที่เสียบกุญแจหรือวางกุญแจ keyless entry ทิ้งไว้
นั้นเพราะว่าจำเป็นต้องเคลื่อนย้ายรถโดยเร็วหากกรณีขบวนการจราจรของรถฉุกเฉินหรือรถพยาบาล
และแน่นอนว่าห้ามใช้รถเพื่ออพยพหนี
หรือจรถในที่ที่เกิดขบวนการสัญจรของผู้คนกับปฏิบัติตามระเบียบปฏิบัติฉุกเฉิน

อ้างอิง : เว็บไซต์ทางการของ JAF [กล่องคำตามทุกเรื่องเกี่ยวกับรถยนต์]

ทำอย่างไรหากเกิดสึนามิตอนขับรถ?

- หากรู้สึกถึงการสั่นรุนแรงหรือการสั่นที่ไม่แรงแต่สั่นนาน หรือถึงแม้ไม่รู้สึกถึงแผ่นดินไหวแต่ถ้าพบเห็น "การเตือนภัยสึนามิ"
- ให้รีบออกห่างจากชายฝั่งทะเลโดยเร็วแล้วอพยพไปยังสถานที่สูงเท่าที่ทำได้

ข้อควรระวังตอนอพยพ

กรุณาอพยพไปที่สูงกว่าเดิม ไม่ใช่ไกลกว่าเดิม

สถานที่เสี่ยงอันตรายจากสึนามิจะติดตั้งป้าย "ระวังสึนามิ" บอกให้รู้ว่ามีอันตรายที่สึนามิจะจุดโจมตี
และป้ายเตือนภัยสึนามิที่บอกให้ทราบถึงสถานที่สำหรับอพยพหนีสึนามิกับอาคารสำหรับอพยพหนีสึนามิ
เวลาอยู่ใกล้ทะเล ควรตรวจสอบให้แน่ใจทุกครั้งเพื่อเตรียมพร้อมในเวลาไม่คาดฝัน
นอกจากนี้ควรตรวจสอบเส้นทางไปยังสถานที่สำหรับอพยพหนีสึนามิกับอาคารสำหรับอพยพหนีสึนามิ, เป็นสูงที่อยู่ใกล้ที่สุดด้วย



ระวังสึนามิ อาคารสำหรับอพยพหนีสึนามิ สถานที่สำหรับอพยพหนีสึนามิ

ทำอย่างไรหากเกิดอุทกภัยตอนขับรถ?

- หากพบเห็นข่าวหรือข้อมูลสภาพอากาศว่าได้ฝนหรือฝนหนักกำลังใกล้เข้ามาละก็
- พยายามอย่าเข้าใกล้สถานที่เสี่ยงอันตราย
- กรณีรู้สึกถึงอันตรายหรือมีคำแนะนำให้อพยพจากผู้นำเขตการปกครอง ให้รีบอพยพหนีโดยไม่มีรีรอ

ว่าด้วยการเล่นรถยนต์

ระดับความสูงของน้ำท่วมกับการอพยพ : ความลึกจากผิวน้ำจนถึงผิวดินในเวลาที่เกิดน้ำท่วม, สึนามิ จะเรียกว่าระดับความสูงของน้ำท่วม
หากระดับความสูงของน้ำท่วมมากขึ้น จะก่อให้เกิดอุปสรรคต่อการเดินทางและการเล่นรถยนต์ ทำการอพยพได้ลำบาก

ระดับความสูงของน้ำท่วม	การเล่นรถยนต์	อ้างอิง : แนวทางยึดตามแผนอพยพหนีสึนามิของจังหวัดฉะเชิงเทรา
0~10cm	ไม่มีปัญหาในการเล่นรถยนต์	
10~30cm	ประสิทธิภาพในการเบรกลดลง จำเป็นต้องเคลื่อนย้ายรถไปยังสถานที่ปลอดภัย	
30~50cm	เครื่องยนต์หยุดทำงาน ต้องวางแผนย้ายรถออกจากถนน	
50cm~	รถลอยตัวและกระຈกไฟฟ้ไม่ทำงาน จะถูกขังอยู่ภายในรถ ลอยไปพร้อมกับรถและตกอยู่ในสภาวะอันตรายอย่างยิ่ง	

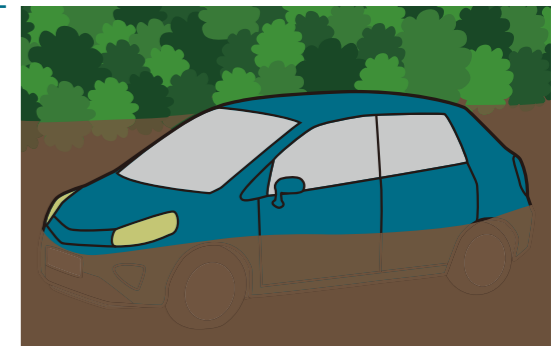
อินเตอร์พาส (ทางต่างระดับประเภทหนึ่ง) หรือถนนใต้สะพานรถไฟฟ้ที่มีส่วนต่างของระดับความสูง เป็นสถานที่ที่เรียกว่าทรงแอ่งกระทะ
กรณีเกิดน้ำท่วมที่จุดเหล่านี้ให้ถอยกลับมา อย่าเข้าไปเป็นอันตราย
อีกทั้งเราไม่สามารถวัดความลึกของแอ่งน้ำได้จากรูปลักษณะภายนอก เมื่อเข้าไปแล้วอาจลึกกว่าที่คิดก็เป็นได้
แม้ว่าน้ำสูงเกินกว่าระดับพื้นรถแต่ระดับน้ำที่ท่วมเข้ามาที่ต่ำกว่าที่รถกำลังวิ่งอยู่ก็ยังไม่อันตราย
ด้วยเหตุนี้เองกว่าจะรับรู้ถึงอันตรายได้ รถก็ลอยและขยับหน้าหลังไม่ได้แล้ว ท่อดูดอากาศของเครื่องยนต์จะดูดน้ำเข้าไป
ท่อปล่อยไอเสียถูกดูดจากแรงดันน้ำ เครื่องยนต์หยุดทำงาน และผลลัพท์อาจลุกลามไปถึงรถหยุดนิ่งทั้งในสภาพนั้น

กรณีที่รถจมน้ำ

แม้อยู่ในสภาวะที่ประตูเปิดไม่ได้เพราะแรงดันน้ำข้างนอก เปิดหน้าต่างไฟฟ้ไม่ได้และไม่มีค้อนก็ตามก็
ก็ขอให้ปฏิบัติตามอย่างสงบเสถียร น้ำจะเข้ามาในรถทีละน้อย ตอนที่ส่วนต่างระดับน้ำด้านนอกลดลงนั้นคือช่วงเวลานี้ออก
ความดันน้ำที่กดประตูจะลดลงเพราะส่วนต่างของความดันน้อยลง ทำให้เปิดประตูง่ายขึ้น เมื่อไถนขังในรถก็ขยับออกหนีไปข้างนอกทันที
แต่รถไม่ใช่สิ่งที่จะจมง่าย ๆ
หากรู้สึกว่าจะเปิดประตูได้เมื่อไหร่ ให้สูดหายใจลึกๆ ใส่แรงลงไปก็ทำแล้วดันประตูให้เปิดออก
ควรใจเย็นคอยมองหาโอกาสหนีแล้ววางแผนหนีออกไปในทีเดียว ไม่ปล่อยโอกาสให้หลุดลอยไป

ความเสี่ยงที่รถจมน้ำจะเกิดอัคคีภัยจากน้ำทะเล

เดือน ส.ค.2004 ระดับน้ำทะเลที่เมืองทาคามาตสึ จังหวัดคาทากะขึ้นสูงจากใต้ฝุ่นหมายเลข
16 หลังจากนั้นเกิดเหตุรถที่จมน้ำอยู่ในน้ำทะเลขยอกขุดติดไฟฟ้เอง
เกลือในน้ำทะเลทำให้สายไฟในรถยนต์ช็อตและติดไฟจากความร้อนนั้น หลังน้ำทะเลลดแล้ว
เกลือจะกัดเซาะสายไฟอย่างรวดเร็ว ต้องระวังให้ดี
ถึงรถอยู่ในสภาพที่ไม่ได้ใช้กุญแจสตาร์ท
แต่ถ้าต่อแบตเตอรี่ไว้ก็จะอยู่ในสภาวะที่มีกระแสไฟฟ้จากแบตเตอรี่ไหลเวียนตลอดเวลา
สำหรับรถที่น้ำท่วมนั้นให้ปฏิบัติตามขั้นตอนด้านล่างนี้แม้ว่าจะจมน้ำแล้ว



1. ไม่สตาร์ทเครื่องยนต์
2. ถอดขั้วแบตเตอรี่ (ขั้วลบ) ออก
3. จัดการแปะเทปขั้วที่ถอดออกมาไม่ให้สัมผัสแบตเตอรี่
4. สำหรับรถยนต์ไฮบริด (HV), รถยนต์ไฟฟ้า (EV) นั้น อย่าจับต้องโดยไม่มีระวัง

ยามเกิดอุบัติเหตุ

นอกจากอุบัติเหตุที่บาดเจ็บหรือเสียชีวิตแล้ว เมื่อเกิดอุบัติเหตุที่ทรัพย์สินเสียหายเล็กน้อย (รวมถึง "ทำไฟหน้าเป็นรอย" "ทำกินชนดอกสีหลด" ด้วย) ก็ต้องแจ้งความอุบัติเหตุกับตำรวจเช่นกัน กรณีที่คุณก่ออุบัติเหตุ กรุณาหยุดขับรถทันที กรณีมีผู้บาดเจ็บให้ปฏิบัติตามข้อ 1-3 หากเป็นกรณีทรัพย์สินเสียหายอื่นๆ กรุณาปฏิบัติตามข้อ 2,3

1 การช่วยเหลือผู้บาดเจ็บ (เบอร์ 119)

กรุณาช่วยเหลือผู้บาดเจ็บเป็นอย่างแรก หลังจากนั้นเคลื่อนย้ายรถเข้าไปยังสถานที่อื่นที่ไม่กีดขวางการจราจรโดยเร็ว



2 ติดต่อหาตำรวจจากจุดเกิดเหตุ (เบอร์ 110)

ผู้ก่อความเสียหายและผู้ได้รับความเสียหายต่างมีหน้าที่ต้องแจ้งความแก่ตำรวจทั้งสองฝ่าย เอกสารรับรองการเกิดอุบัติเหตุจำเป็นต้องใช้ต่อไปในวันหลัง กรุณาเดินเรื่องตามระเบียบการที่จำเป็น หากไม่มีการแจ้งความ ระบบประกันที่มีค่าเสียหายส่วนแรก (CDW) จะไม่มีผลครอบคลุมใช้ ค่า NOC จะเกิดโดยไม่มีทางเลือก



3 ติดต่อไปยังช่องทางติดต่อเฉพาะของบริษัทรถยนต์เช่าจากจุดเกิดเหตุ

กรุณาใช้เอกสารสัญญาประกันภัยเช่า (เอกสารให้ยืม-ขอยืม) และติดต่อไปยังช่องทางติดต่อเฉพาะของบริษัทรถยนต์เช่าเสมอ โปรดรับทราบล่วงหน้าว่าจำเป็นต้องใช้เวลาอยู่บ้างเพื่อทำความเข้าใจข้อมูลอย่างถูกต้อง



ว่าด้วยการที่ลูกค้าต้องรับผิดชอบยามเกิดอุบัติเหตุ

ค่าเสียหายส่วนแรก

Deductible

+

NOC*

- * กรณีเกิดอุบัติเหตุ จะต้องรับผิดชอบค่าเสียหายส่วนแรก
- * เมื่อใช้รถรถยนต์เช่า หากทำประกันที่มีค่าเสียหายส่วนแรกไว้ จะได้รับการชดเชยค่าเสียหายส่วนแรกของทรัพย์สินกับค่าเสียหายส่วนแรกของรถยนต์
- * ทว่าหากเป็นกรณีผิดข้อตกลงให้ยืม-ขอยืม หรือเป็นกรณีเข้าข่ายเหตุสุดวิสัยที่ไม่ต้องรับผิดชอบได้ตามข้อตกลงของประกันหรือระบบเช่าใช้ค่าเสียหายแล้ว การประกัน, ระบบเช่าใช้ค่าเสียหายจะมีผลครอบคลุมใช้ ลูกค้าต้องรับผิดชอบค่าเสียหายจากอุบัติเหตุเอง ดังนั้นกรุณาระวัง
- * กรณีเกิดอุบัติเหตุ, การลักทรัพย์, การพ่วงเสียหายที่ไม่ใช่ความรับผิดชอบของบริษัทรถยนต์เช่าอื่น คุณต้องรับผิดชอบค่า NOC (Non-Operation Charge) เป็นค่าเช่ารถตามการดำเนินงานจริงด้วย
- * คุณต้องรับผิดชอบค่าใช้จ่ายเมื่อทำประกันที่มีค่าเสียหายส่วนแรก (CDW) 15
- * ค่าใช้จ่ายที่รับผิดชอบอาจเปลี่ยนแปลงได้ขึ้นกับว่าเป็นกรณีที่รถยนต์เช่าสามารถเปลี่ยนได้เองและถูกนำคืนยังร้านที่ส่งคืน หรือเป็นการคืนรถที่อื่น (กรณีรถยนต์เช่าไม่สามารถเปลี่ยนได้เองและไม่ถูกนำคืนยังร้านที่ส่งคืน)

คุณสามารถดาวน์โหลดคู่มือที่มีประโยชน์ที่ลงข้อมูลป้ายเครื่องหมายจราจร หรือกฎจราจรของญี่ปุ่น ฯลฯ ได้จากเว็บไซต์แห่งนี้ กรุณาใช้งานให้เกิดประโยชน์

<http://www.tohoku-road-trip.jp/th/index.php>



เรื่องที่ควรระวังในการขับรถที่ขอบริเวณพื้นที่เชิงเขาคุริโคมะ

ในการขับรถที่ขอบริเวณพื้นที่เชิงเขาคุริโคมะซึ่งเป็นพื้นที่ส่วนเชื่อมระหว่างภูเขาที่เป็นถนนทางลาด มีทางโค้งที่ทัศนวิสัยไม่ดี และมีทางแคบที่รถ 2 คนวิ่งผ่านไม่ได้ นอกจากนี้ในเขตเมืองก็เช่นกัน มีสี่แยกที่ไม่มีไฟจราจร และมีถนนที่ไม่มีทางเท้าอยู่มากมาย จึงควรขับอย่างระมัดระวัง ไม่ให้เกิดปัญหาขึ้นเพื่อการขับรถที่สนุกสนาน



ใช้ Engine Break เวลาลงเนินบนทางลาดภูเขา

ทางเชื่อมต่อระหว่างภูเขาในพื้นที่คุริโคมะ มีถนนที่รถจะเพิ่มความเร็วได้ง่ายอยู่มากมาย เช่นทางลาดลงเขาเป็นระยะทางยาว หรือทางโค้งเรียบไปกับทางลาดลงเขา เป็นต้น การขับรถลงเนินเป็นระยะทางยาว ควรใช้ Engine Break ควบคุมไว้ด้วยจะดีที่สุด สำหรับในรถยนต์เกียร์อัตโนมัติ ควรใช้เกียร์ D2 หรือ D3 ควรระวังและปรับความเร็วโดยไม่พึ่งพาเพียงแค่การเหยียบเบรคเท่าที่จะทำได้ เหตุผลก็คือถ้าเหยียบเบรคบนทางลาดลงเขาระยะทางยาวต่อเนื่องเป็นเวลานานๆ จะทำให้เกิดความร้อนที่สูงเกินกว่าที่ผ้าเบรคจะทนทานได้ และเสี่ยงที่จะทำให้เบรคเสียหาย




ระวังอย่าเร่งความเร็วมากเกินไปบนเส้นทางภูเขาที่ถนนแคบ

ควรระวังไม่เร่งความเร็วมากเกินไปบนถนนภูเขาที่ทางแคบและทัศนวิสัยไม่ดี ถ้าเร่งความเร็วมากเกินไป มีความเสี่ยงอาจหลบรถสวนที่วิ่งมากระชั้นชิดไม่พ้นทำให้พุ่งชนกันได้ หรืออาจเกิดอุบัติเหตุรถตกโหล่งทางได้ หากเกิดอุบัติเหตุรถตกโหล่งทางในบริเวณที่ไม่มีสัญญาณโทรศัพท์มือถือ มีความเป็นไปได้ว่าจะไม่สามารถติดต่อขอความช่วยเหลือได้ นอกจากนี้การขับรถที่ก้ำกักรถคันหน้า เป็นการกระทำที่อันตรายอย่างมากไม่ควรทำเด็ดขาด




ไม่เข้าไปในถนนภูเขาที่รู้สึกว่าจะอันตราย

【通行止め】ตามรูปถ่ายทางขวามือ คือ 【ห้ามผ่าน】 กรุณาอย่าผ่านเข้าไปหลังป้ายลักษณะแบบนี้เป็นอันขาด นอกจากนี้ หากขับรถไปบนถนนภูเขาแล้วเห็นว่าทางไม่ได้ลาดยางและรู้สึกว่าจะทางลาดชันอันตราย ไม่ควรฝืนไปต่อ ควรย้อนกลับและตรวจสอบเส้นทางใหม่อีกครั้ง




【止まれ】(หยุด) = 【STOP】!

ภาษาญี่ปุ่นที่เขียนว่า【止まれ】 หมายถึง【STOP】(หยุดรถ) ซึ่งบางแห่งก็มีเครื่องหมายที่เขียนคู่กันทั้ง【止まれ】และ【STOP】 แต่ที่พื้นที่เชิงเขาคุริโคมะส่วนมากจะเป็นเครื่องหมายที่มีแค่ภาษาญี่ปุ่นว่า【止まれ】เท่านั้น เมื่อเห็นเครื่องหมายหรือสัญลักษณ์แบบนี้ต้องหยุดรถชั่วคราว แล้วทำการตรวจสอบความปลอดภัยโดยรอบให้แน่ใจก่อน แล้วจึงเคลื่อนรถไปอย่างช้าๆผ่านทางแยก กรณีที่เกิดอุบัติเหตุขึ้นเพราะละเลยไม่หยุดรถชั่วคราว "ฝ่ายที่ไม่หยุดรถ" จะต้องรับผิดชอบต่อความเสียหายเป็นจำนวนมาก กรุณาระวังให้ดี



ควรหยุดรถให้ทางแก่ผู้อื่นและขับอย่างปลอดภัย

เมื่อขับรถผ่านทางภูเขาเข้าสู่ตัวเมือง จะมีบริเวณที่ไม่มีทางเท้าและมีชาวบ้านวิ่งข้ามถนนถนนกันที่ หรือสี่แยกที่ไม่มีไฟจราจรอยู่เป็นจำนวนมาก ไม่ควรเร่งความเร็วมากเกินไปบนเส้นทางเช่นนี้ กรุณาใช้ความระมัดระวังและขับอย่างปลอดภัย เวลาต้องขับรถผ่านไปใกล้กับคนเดินถนนไม่ควรเร่งรีบ ควรชะลอความเร็วและขับด้วยความเร็วต่ำ หรือหยุดให้คนข้ามถนนก่อน กรุณาระวังในการขับและวางแผนการเดินทางให้มีความเผื่อเอาไว้เพื่อที่จะไม่ต้องเร่งรีบนัก



ข้อมูลเพื่อความสะดวกและคุ้มค่าในการเดินทางในภูมิภาคโทโฮคุ

การเข้าการ์ด ETC เฉพาะมาพร้อมกับการยกเว้นค่าจะช่วยให้ประหยัดค่าทางด่วนได้มากกว่าค่าทางด่วนในภูมิภาคโทโฮคุคิดอัตราเดียว สามารถขึ้นได้ไม่จำกัด

Tohoku Expressway Pass

สบายใจได้กับราคาอัตราเดียว

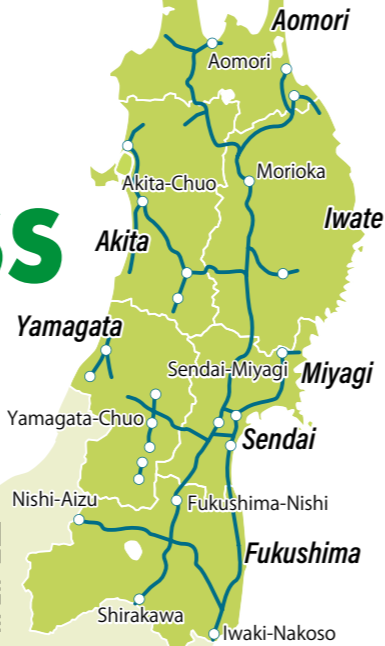
สบายใจได้แม้ไม่รู้ภาษาญี่ปุ่น

ทำให้คุณมีเวลาเหลือเฟือมากพอ

*ค่าใช้จ่าย ETC การ์ดไม่ได้รวมอยู่ในค่าเช่ารถ

ใช้ได้เฉพาะชาวต่างชาติที่มาเที่ยวญี่ปุ่น (ผู้ที่ถือหนังสือเดินทางต่างประเทศ) เท่านั้น หมายรวมถึงผู้ที่มีสัญชาติญี่ปุ่นแต่มีวีซ่าพำนักในต่างประเทศตลอดชีพด้วย

<http://www.driveplaza.com/trip/drawari/tep2015/th.html>



JR EAST PASS

พื้นที่เขตโทโฮคุ

บัตรโดยสารสุดคุ้มสำหรับนักท่องเที่ยวที่มาเยือนญี่ปุ่น

"JR EAST PASS (Tohoku area)"

สามารถนั่งรถไฟ JR East Japan

ที่โตเกียวและพื้นที่เขตโทโฮคุได้ไม่จำกัดเป็นเวลา 5 วัน !

นั่งรถชินคันเซ็นประเภทธรรมดาแบบระบุที่นั่งภายในบริเวณพื้นที่ที่กำหนดได้ไม่จำกัดเที่ยว

ซึ่งมีอายุการใช้งานบัตร 14 วันนับจากวันที่ทำบัตร

โดยสารสามารถเลือก 5 วันภายในระยะเวลานี้ได้ตามใจชอบ จึงไม่ควรพลาดเด็ดขาด



https://www.jreast.co.jp/e/eastpass_t/

การจำหน่ายในต่างประเทศ	
ผู้ใหญ่ (อายุ 12 ปีขึ้นไป)	19,350yen
เด็กเล็ก (อายุ 6-11 ปี)	9,670yen

การจำหน่ายในญี่ปุ่น	
ผู้ใหญ่ (อายุ 12 ปีขึ้นไป)	20,360yen
เด็กเล็ก (อายุ 6-11 ปี)	10,180yen

คุณสมบัติผู้ซื้อ จำกัดเฉพาะนักท่องเที่ยวต่างชาติที่ถือหนังสือเดินทางประเทศอื่นนอกเหนือจากประเทศญี่ปุ่น (ผู้ผ่านกระแสน้ำที่มีระยะเวลาพำนักในญี่ปุ่นภายใน 90 วัน) มีการตรวจสอบหนังสือเดินทางเวลาแลกบัตร / ซื้อบัตร


ข้อมูลการท่องเที่ยวบริเวณเชิงเขาคุริโคมะและภูมิภาคโทโฮคุ

ข้อมูลล่าสุด บริเวณเชิงเขาคุริโคมะ



ข้อมูลการป็นเขา / ท่องเที่ยวบริเวณเชิงเขาคุริโคมะล่าสุด สามารถตรวจดูได้จากเว็บไซต์และ Facebook !

มีการอัปเดตข้อมูลล่าสุดบนเว็บไซต์และ Facebook เป็นประจำ กรุณาเข้าตรวจสอบข้อมูลล่าสุดโดยสแกน QR code ด้านล่างนี้ !



ตรวจดูข้อมูลล่าสุดของพื้นที่บริเวณเชิงเขาคุริโคมะได้ที่เว็บไซต์นี้ !



มีข้อมูลล่าสุดของพื้นที่บริเวณเชิงเขาคุริโคมะ อัปเดตทาง Facebook ด้วย !



Supporting Tohoku's journey

ช่องทางช่วยเหลือการท่องเที่ยวภูมิภาคโทโฮคุ

We provide guidance tours for your journey in Tohoku according to various themes. We carefully select and show you sightseeing spots in various places that offer sights in nature or have cultural or gourmet appeal. You can also create your own original plans by choosing the sights that you want to visit.

แนะนำครอสตัวอย่างการท่องเที่ยวโทโฮคุแบ่งตามหัวข้อต่างๆ ซึ่งจะเลือกสรรแหล่งท่องเที่ยวในแต่ละพื้นที่ตามหัวข้อธรรมชาติ / วัฒนธรรม / แนะนำอาหาร เป็นต้น เพื่อนำเสนอ หรือจะเลือกแหล่งท่องเที่ยวที่ต้องการไปและจัดแผนการเที่ยวด้วยตนเองก็ได้

https://www.tohokukanko.jp/zh_th/index.html



เพื่อไม่ให้เกิดปัญหาในเวลาจำเป็น

ตัวช่วยที่มีประโยชน์ต่อการรวบรวมข้อมูลข่าวสาร สำหรับนักท่องเที่ยวต่างชาติที่มาเยือนญี่ปุ่น



Japan Visitor Hotline (JNTO Call Center)

JNTO รองรับการติดต่อสอบถามทางโทรศัพท์เป็นภาษาอังกฤษ, ภาษาจีน, ภาษาเกาหลี และภาษาญี่ปุ่นตลอด 24 ชั่วโมง

tel: 050-3816-2787

แอปพลิเคชันทางการบนสมาร์ตโฟนของ JNTO

[รองรับ 4 ภาษา ได้แก่ อังกฤษ, จีน, เกาหลี]

แอปพลิเคชันข้อมูลท่องเที่ยวสำหรับสมาร์ตโฟน "Japan Official Travel App" จะแจ้งข้อมูลภัยพิบัติ เช่น ข่าวด่วนฉุกเฉินแผ่นดินไหว, ประกาศเตือนภัย พิเศษเรื่องสภาพอากาศ ผ่านทาง Notification

<http://www.jnto.go.jp/smartapp/>



NHK World JAPAN [รองรับภาษาอังกฤษ]

ช่องภาษาอังกฤษรายงานข่าวล่าสุดของ ญี่ปุ่นกับเอเชียตลอด 24 ชั่วโมง สามารถใช้งาน เป็นแหล่งข้อมูลภาษาอังกฤษยามเกิดภัย พิบัติใหญ่อย่างแผ่นดินไหวหรือพายุไต้ฝุ่นได้

<https://www3.nhk.or.jp/nhkworld/th/>



NHK WORLD JAPAN

รายงานข้อมูลภัยพิบัติทางธรรมชาติ /โควิดเป็นภาษาต่างประเทศ

[ภาษาอังกฤษ/ จีน / ไทย เป็นต้น รวม 20 ภาษา]

แจ้งข้อมูลเกี่ยวกับภัยพิบัติทางธรรมชาติและภาวะระบาดของ โครonavirus ในญี่ปุ่นเป็นภาษาอังกฤษ, จีน, ไทย รวม 20 ภาษา

<https://www.nhk.or.jp/nhkworld-blog/th/>



"Safety tips" แอปพลิเคชันให้บริการข่าวสารข้อมูลยามเกิดภัยพิบัติ

[รองรับ 5 ภาษา ได้แก่ ญี่ปุ่น, อังกฤษ, จีน, เกาหลี]

แอปพลิเคชัน "Safety tips"

จะเผยแพร่ข่าวสารข้อมูลเกี่ยวกับภัยพิบัติแก่ชาวต่างชาติที่มาเยือนญี่ปุ่น สามารถดาวน์โหลดแอปพลิเคชันได้จาก URL ด้านล่าง

Android : <https://play.google.com/store/apps/details?id=jp.co.rcsc.safetyTips.android>

iPhone : <https://itunes.apple.com/jp/app/safety-tips/id858357174?mt=8>



for Android



for iPhone

รายนามองค์กรแพทย์ที่สามารถให้บริการชาวต่างชาติที่มาเยือนญี่ปุ่นได้

[รองรับ 5 ภาษา ได้แก่ ญี่ปุ่น, อังกฤษ, จีน, เกาหลี]

สามารถค้นหาองค์กรแพทย์ที่ให้บริการทางการแพทย์เป็นภาษาต่างประเทศได้จากสาขาที่ ตรวจหรือภาษาที่ รองรับ

https://www.jnto.go.jp/emergency/eng/mi_guide.html



Contact Us

Ichinosekishi Kanko Kyokai

1 Ekimae, Ichinoseki, Iwate

TEL 0191-23-2350

FAX 0191-23-0066

Kuriharashi Kanko Bussan Kyokai

284-3 Shiwahime Shinkumaya, Kurihara, Miyagi
(Inside JR Kurikoma Kogen Station)

TEL 0228-25-4166

FAX 0228-25-4182

Yuzawashi Kanko Bussan Kyokai

2-1-15, Omotemachi, Yuzawa, Akita

TEL 0183-73-0415

FAX 0183-78-2323

Higashi Narusemura Kanko Bussan Kyokai

30-1 Senninshita, Tagonai, Higashinaruse-mura,
Ogachi-gun, Akita

TEL 0182-38-8411

FAX 0182-38-8412

Publication & Association < Yukkuri Hitomeguri Mt. Kurikoma Liaison Conference >

Ichinoseki Kanko Bussanka

TEL 0191-21-8413

Kuriharashi Den-en Kankoka

TEL 0228-22-1151

Yuzawa Kanko & Geopark Promotion Department

TEL 0183-73-2111

Higashinaruse-mura Planning Department

TEL 0182-47-3402